

## ESPARGOS

Pequena vila com um boa selecção de lojas, restaurantes e bares. O topo do Morro Curral oferece-nos uma visão panorâmica de quase toda a ilha, em especial do aeroporto.

A small town with a good sort of shops, restaurants and bars. The top of Morro Curral (Curral mound /Hillock) offer a panoramic view from almost all the island, mainly the airport.



- 01 Aeroporto Internacional Amílcar Cabral / Amílcar Cabral International Airport
- 02 Protecção Civil / Civil Protection
- 03 Praça Abílio Duarte / Scalabrod/Parque Infantil / Biblioteca Municipal Jorge Barbosa / Anfiteatro José Cabral / Abílio Duarte Square / Scalabrod / Playground / Jorge Barbosa Municipal Library / José Cabral Amphitheatre
- 04 Paços do Concelho - Câmara Municipal do Sal / Town Hall
- 05 Esplanada Bom Dia / Bom Dia Street Café / Esplanade
- 06 Escola do Ensino Básico - Escola Nova / Elementary School – Escola Nova
- 07 Mercado de Verduras e Frutas / Fruit and Vegetable Market
- 08 Praça 19 de Setembro / Igreja do Nazareno / 19th of September Market / Nazarene Church
- 09 Farmácia Ivete Santos / Pharmacy Ivete Santos
- 10 Pracinha d'Quebrod / Pracinha d'Quebród
- 11 Praça de Liberdade / Freedom Square
- 12 Delegacia de Saúde / Department of Health
- 13 Igreja Católica / Catholic Church
- 14 Banco Comercial do Atlântico / Banco Comercial do Atlântico (Bank)
- 15 Banco Africano de Investimento / Banco Africano de Investimento (Bank)
- 16 Caixa Económica de Cabo Verde / Caixa Económica de Cabo Verde (Bank)
- 17 Banco Caboverdiano de Negócio / Banco Caboverdiano de Negócio (Bank)
- 18 Banco Interatlântico / Banco Interatlântico (Bank)
- 19 Miradouro (Rocha) / Belvedere (Mount)
- 20 Escola de Música Tututa / Tututa Music School
- 21 Polidesportivo / Multi Sports centre / Indoors Sports Centre
- 22 Polícia de Ordem Pública / Police Office
- 23 Estádio Marcelo Leitão / Stadium Marcelo Leitão
- 24 Liceu Olavo Moniz / Olavo Moniz High School
- 25 Hospital do Sal / Hospital
- 26 Centro Comunitário África 70 / Communitarian Center in Africa 70
- 27 Escola Ramiro Alves Figueira / Ramiro Alves Figueira Secondary School
- 28 Escola Profissional do Sal / Sal Professional School

## SANTA MARIA

Situada no extremo sul da ilha, Santa Maria é o maior ponto turístico. É aqui que se encontra a maior quantidade de hotéis e outros meios de hospedagem de topo do país, em muito devido à sua linda praia de areia branca e mar verde considerada por especialistas como um dos cinco melhores destinos do mundo para a prática de windsurf.

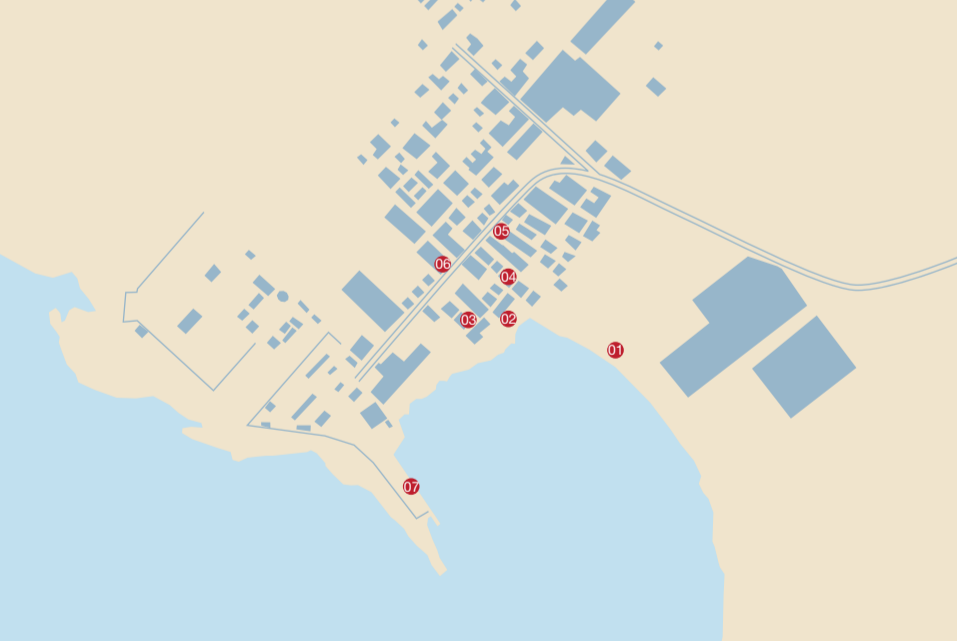
Located in the far South of the Island, Santa Maria is the main tourist center. It is here where most of the hotels and other lodging facilities in the country are located, due mainly to its beautiful white sandy beach and green sea, considered by experts one of the five best world destinies for windsurf.



- 01 Capela de Nossa Senhora da Fátima / Lady Fátima Chapel
- 02 Capela de Santa Cruz / Santa Cruz Chapel
- 03 Posto de Informação Turística / Tourist Information Office
- 04 Casa Viana / Pontão / Viana House / Bridge
- 05 Praia de Santa Maria / Santa Maria Beach
- 06 Igreja Católica / Catholic Church
- 07 Praça Marcelo Leitão / Centro Cultural de Santa Maria / Marcelo Leitão Square / Santa Maria Cultural Center
- 08 Ludoteca de Albufeira / Ludoteca (place where toys are lent for children to play) de Albufeira
- 09 Escola Ensino Básico Kim Barbosa / Elementary School Kim Barbosa
- 10 Praça das Gemações / Praça (square) das Gemações
- 11 Delegação Municipal de Santa Maria / Town Hall Office in Santa Maria
- 12 Praia António Manuel Sousa / António Manuel Sousa Beach
- 13 Polivalente de Santa Maria / Sports Center in Santa Maria
- 14 Igreja do Nazareno / Nazarene Church
- 15 Mercado Municipal de Santa Maria / Municipal Market in Santa Maria
- 16 Centro de Saúde / Health Center
- 17 Polícia de Ordem Pública / Police Office
- 18 Clinitur / Clinitur

## PALMEIRA

- 01 Praia da Palmeira / Palmeira's Beach
- 02 Capela de São José / São José Chapel
- 03 Casa dos Pescadores / Fisherman's warehouse
- 04 Biblioteca Municipal da Palmeira / Palmeira's Municipal Library
- 05 Mercado Municipal da Palmeira / Palmeira's Market
- 06 Escola de Ensino Básico da Palmeira / Elementary School of Palmeira
- 07 Porto da Palmeira / Palmeira's Harbor



## PEDRA DE LUME


- 01 Ca Faru / Ca Faru
- 02 Salinas de Pedra de Lume / Salt-pans in Pedra de Lume
- 03 Praia de Pedra de Lume / Pedra de Lume Beach
- 04 Casa das Máquinas / Engines Room
- 05 Capela de Nossa Senhora da Piedade (1853) / Nossa Senhora da Piedade (Lady Compassion) Chapel (1835)



CABO VERDE

Mapa Ilha do SAL  
SAL Island Map

CÂMARA MUNICIPAL DO SAL  
Largo Hotel Atlântico | Ilha do Sal | Cabo Verde | Tel: +238 241 90 00 | Fax: +238 241 90 13  
www.municpiodosal.cv | www.facebook.com/municpiodosal

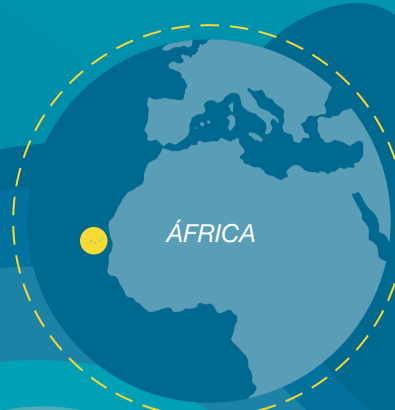


Ilha azul  
SAL



# Ilha do SAL

## SAL Island



**LEGENDA:**  
— Estrada Nacional | National Road  
— Estrada Municipal | Council Road  
— Estrada de terra | Secondary Road

<b>Actividades ao ar livre</b> Outdoor activities	<b>Evento</b> Festival	<b>Wind surf</b> Wind surf	<b>Polícia</b> Police office	<b>Rent a car</b> Rent a car
<b>Alojamento</b> Accommodation	<b>Actividades desportivas</b> Sports activities	<b>Jet ski</b> Jet ski	<b>Polícia Fronteira</b> Boarder police	<b>Porto</b> Port
<b>Restaurante</b> Restaurant	<b>Natação</b> Swimming	<b>Miradouro</b> View point	<b>Alfandega</b> Custom house	<b>Farol</b> Lighthouse
<b>Discotecas</b> Night clubs	<b>Mergulho</b> Scuba diving	<b>Bancos</b> Banks	<b>Zona pedonal</b> Pedestrian area	<b>Posto de informação</b> Tourism information office
<b>Bar</b> Bar	<b>Pesca com barco</b> Boat fishing	<b>Correios</b> Post office	<b>Apartamentos Turísticos</b> Tourist apartments	<b>Centro urbano</b> Urban area
<b>Reserva Natural</b> Natural reserve	<b>Natação / Praias</b> Swimming / Beaches	<b>Telecomunicações</b> Telecommunications	<b>Sala de conferencia</b> Conference room	
<b>Igreja</b> Church	<b>Sky</b> Sky	<b>Hospital</b> Hospital	<b>Sauna</b> Sauna	
<b>Pesca</b> Fishing	<b>Surf</b> Surf	<b>Posto Abast. Combustível</b> Petrol station	<b>Massagem</b> Massage	